

SIRGAS 2000
FUSO 24L
MERIDIANO 39°W

Planta de Situação:



Data 20/01/2026

MINISTÉRIO DA AGRICULTURA, PECUÁRIA E ABASTECIMENTO
INSTITUTO NACIONAL DE COLONIZAÇÃO E REFORMA AGRÁRIA

Denominação: PERFIL LONGITUDINAL RAMAL MANDAÚ X CAMPINHOS
IMÓVEL: TRECHO 06 -AREA SECA
MUNICÍPIO: CANAVIEIRAS - ZONA RURAL - BAHIA
PROPRIETÁRIO: PREFEITURA MUNICIPAL DE CANAVIEIRAS

Responsável Técnico(a): ULISSES CHAVES RIBERO

Formação: Téc. Agrimensura CRT: 03412022586/BA
CÓDIGO INCRA: CLVT

AREA: 6.000,00m² Perímetro: 1.000 m

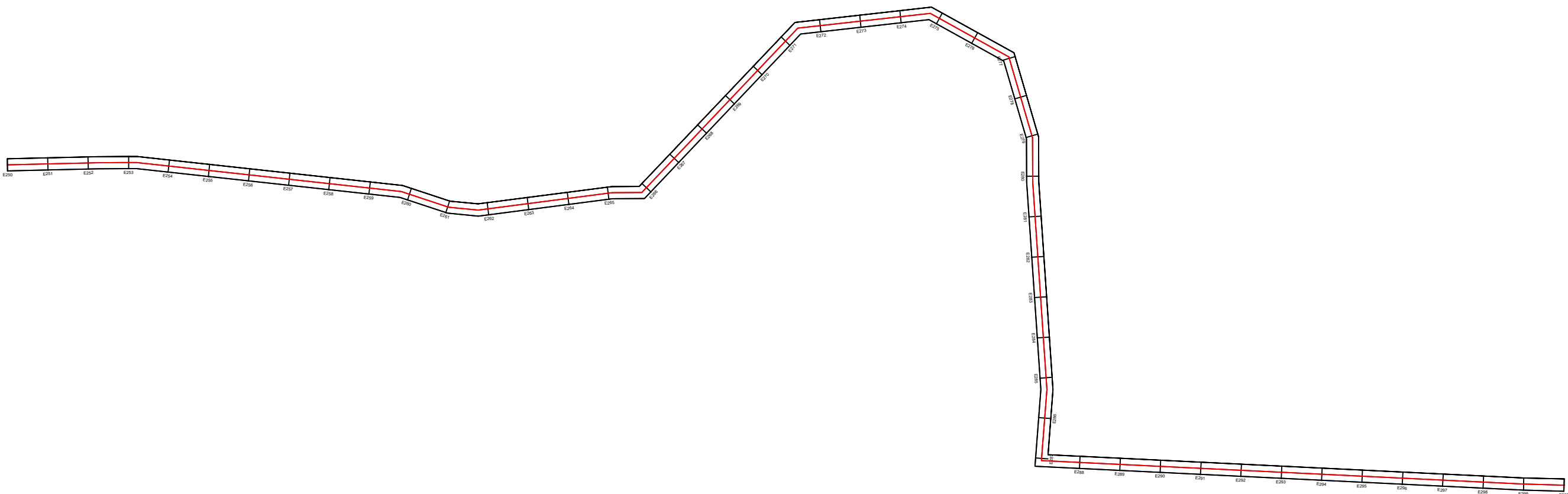
Sistema de Coordenadas:
Lat./Long. - não projetado

Formato:
A1

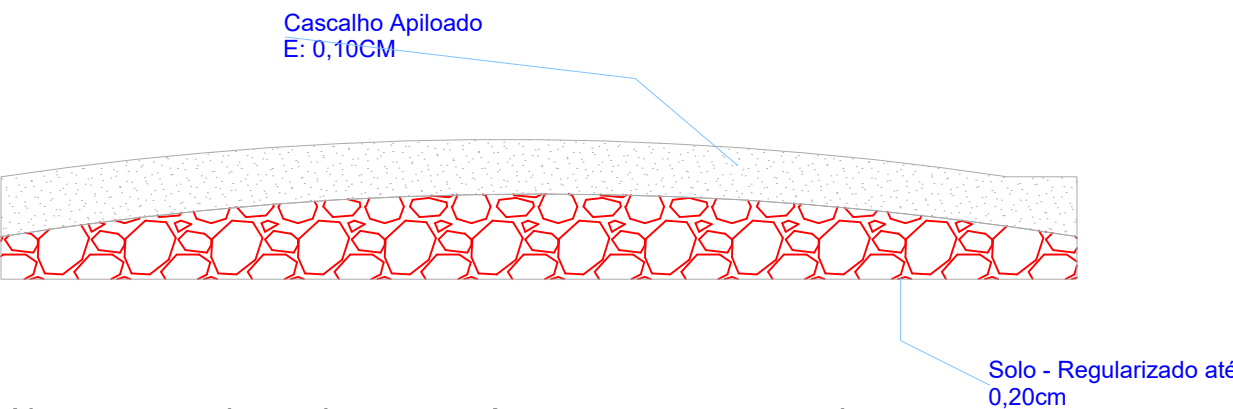
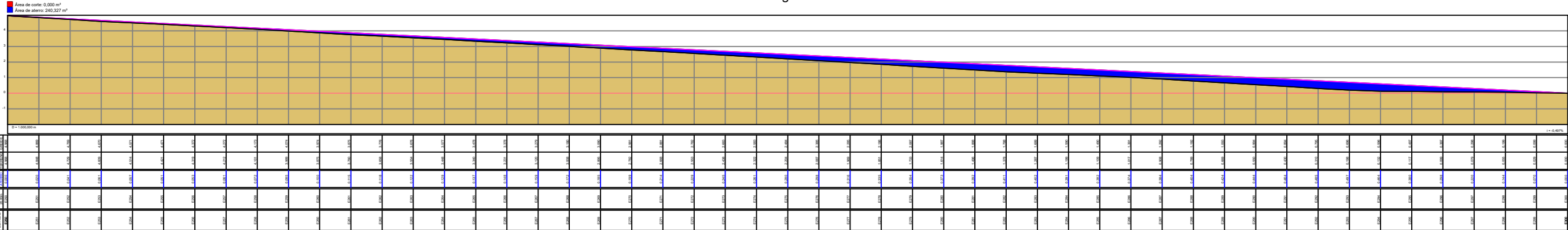
○ Vértice tipo M	— Linha ideal	—×—×— Cerca
⊙ Vértice tipo P	— Limite artificial não tipificado	
○ Vértice tipo V	— Corpo d'água ou curso d'água	
● Vértice tipo O	— Linha de cumeeada	
— Muro	— Grot	■ Imóvel em estudo
— Estrada	— Crista de encosta	■ Imóveis confrontantes
— Vala	— Pé de encosta	
— Canal	— Limite natural não tipificado	

Responsável Técnico(a): SARA DOS SANTOS PINTO

Formação: Eng. Civil CREA-BA: 0518622096 -



Perfil Longitudinal 06



- Alargamento do trecho acorrerá nos pontos necessarios.
- O casacalhamento do trecho será em até 30%
- A limpeza do trecho ocorrerá ocorrerá em até 40% do trecho.